COMUNE DI

GROTTE DI CASTRO

VITERBO

PIANO DI LOTTIZZAZIONE IN LOCALITA' "TRAFOIETO"

Zona D2 del Piano Regolatore Generale

Oggetto:

ZONIZZAZIONE
LOTTI EDIFICATORI

RILIEVO PLANOALTIMETRICO
SEZIONI TRASVERSALI E
LONGITUDINALI

Proprietà:
Sig. Pifferi Sergio
Sig. Passerini Maurizio

Data:

Aprile 2016

I Progettisti:

Ing. Antonio Mariani

Geom. Gianluca Pallotta

Tavola:

4

Rapporto 1:500

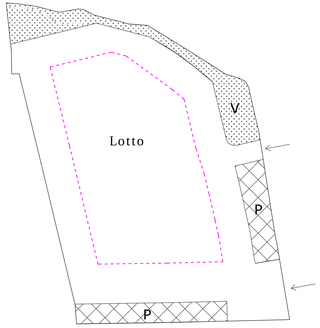

Perimetri Regolatori

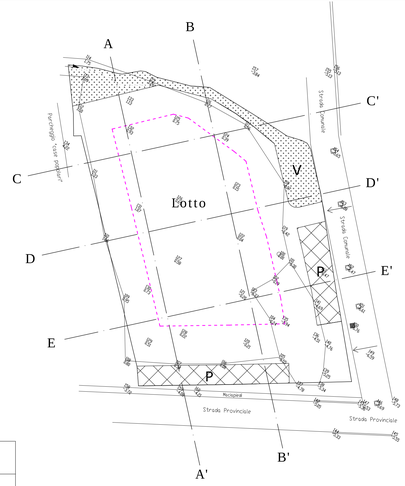

DATI DI PROGETTO	
Superficie Territoriale (al netto delle strade)	M² 4060
Indice di Fabbricabilità Territoriale It=1,70 m³/m²	M² 4060 x 1,70 = 7072 M³
Superficie per Standards edilizi (Verde e parcheggi) al netto delle strade, come da D.M. n.1444 del 24/02/1968 (80mq ogni 100 mq di costruzione), per mq 960 di costruzione = **720 mq**	



Sezione A-A'

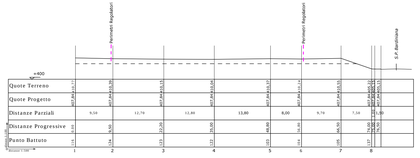

Sezione B-B'

Sezione C-C'

Sezione D-D'

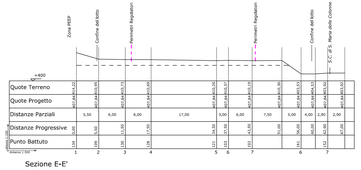

Sezione E-E'